








## ANEXO D. INVENTARIO DE LA SEÑALIZACIÓN ACTUAL DE AMBAS INTERSECCIONES.

PLANTEAMIENTO DE ALTERNATIVAS DE SOLUCIÓN AL PROBLEMA DE ACCIDENTALIDAD VEHICULAR EN PUNTOS CRÍTICOS DEL MUNICIPIO DE OCAÑA, NORTE DE SANTANDER.

➤ **Intersección 1 (Av. Francisco Fernández con calle 3).**

| ITEM | CÓDIGO | DIRECCIÓN                     | EVIDENCIA FOTOGRAFICA  |
|------|--------|-------------------------------|--|
| 1    | R-1    | Calle 3 (S-N)                 |   |
| 2    | R-1    | Av. Francisco Fernández (W-E) |  |
| 3    | SR-10  | Av. Francisco Fernández (E-W) |  |

|   |   |                               |  |  |  |
|---|---|-------------------------------|--|--|--|
| 4 | SR-28   | Av. Francisco Fernández (E-W) |  |    |  |
| 5 | SR-41   | Av. Francisco Fernández (W-E) |  |    |  |
| 6 | Señalización informativa ("Vía rápida al centro") | Av. Francisco Fernández (W-E) |  |   |  |
| 7 | Cruce cebra                                       | Calle 3 (S-N)                 |  |  |  |

➤ **Intersección 2 (Av. Circunvalar con carrera 7).**

| ITEM | CÓDIGO | DIRECCIÓN             | EVIDENCIA FOTOGRAFICA.   |
|------|--------|-----------------------|--|
| 1    | SP-13  | Av. Circunvalar (N-S) |   |
| 2    | SR-02  | Carrera 7 (W-E)       |  |